



Wyniki Ankiety

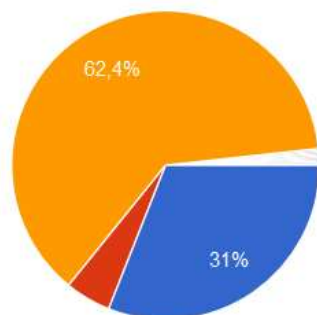
Praca geodety i kartografa w czasie pandemii COVID-19

Dziękujemy wszystkim, którzy poświęcili chwilę i wypełnili ankietę. Dała ona podstawy i uzasadnienie do wystąpienia Prezesa Stowarzyszenia Geodetów Polskich do Głównego Geodety Kraju o pomoc w sprawie wsparcia branży w bieżącej sytuacji ekonomicznej ograniczającej działalność gospodarczą w czasie pandemii COVID-19 oraz listu otwartego do starostów z ukazaniem bieżącej sytuacji naszej branży.

Oto syntetyczne ukazanie wyników ankiety w szacie graficznej.

Przedstawicielem której grupy geodetów i kartografów jesteś?

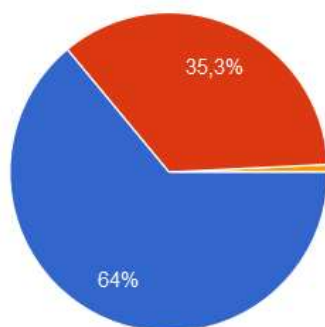
519 odpowiedzi



- przedsiębiorca (wykonawca, właściciel...)
- pracownik firmy geodezyjnej
- przedstawiciel administracji
- samorządowa jednostka organizacyjna...
- Emeryt
- pracownik administracji samorządowej
- jednostka samorządu teryt
- Urząd Gminy
- Urząd Gminy bez administracji geodezyjnej
- przedstawiciel administracji JST
- pracownik jst
- biegły sądowy

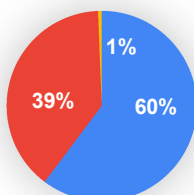
Czy w okresie pandemii COVID-19 prowadzi Pan/Pani swoją dotychczasową pracę?

519 odpowiedzi

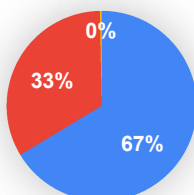


- Tak
- Tak, ale w ograniczonym zakresie
- Nie

Wykonawstwo

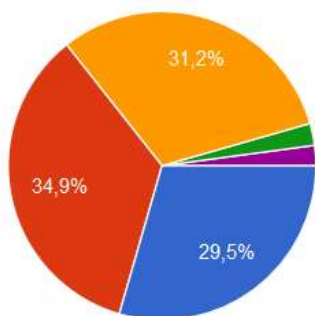


Administracja



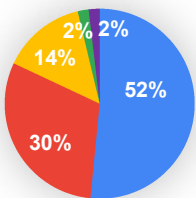
Czy w tym okresie notuje Pan/Pani spadek lub zwiększoną liczbę zamówień na rynku geodezyjnym lub w swojej działalności?

519 odpowiedzi

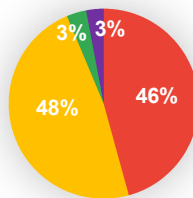


- Dostrzegam znaczny spadek zamówień
- Dostrzegam niewielki spadek zamówień
- Liczba zamówień nie zmieniła się istotnie
- Dostrzegam niewielki wzrost zamówień
- Dostrzegam znaczny wzrost zamówień

Wykonawstwo

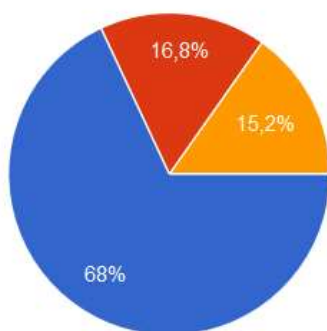


Administracja



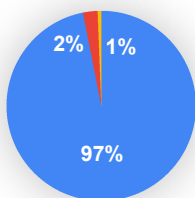
Czy zauważa Pan/Pani trudności w prowadzeniu działalności geodezyjnej związane z pandemią Covid-19?

519 odpowiedzi

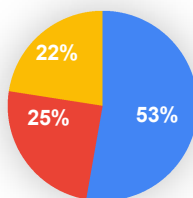


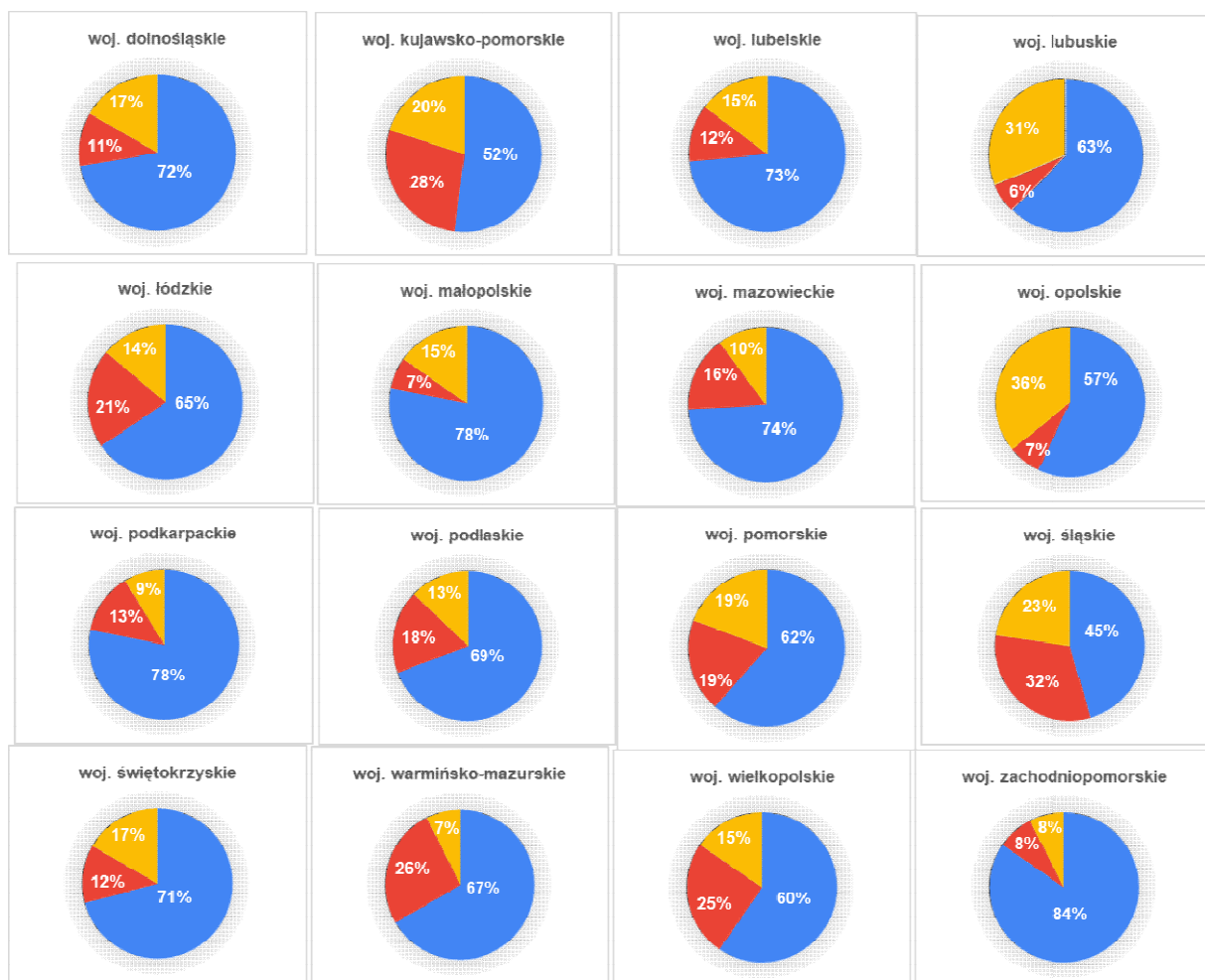
- Tak
- Nie
- Nie wiem

Wykonawstwo



Administracja

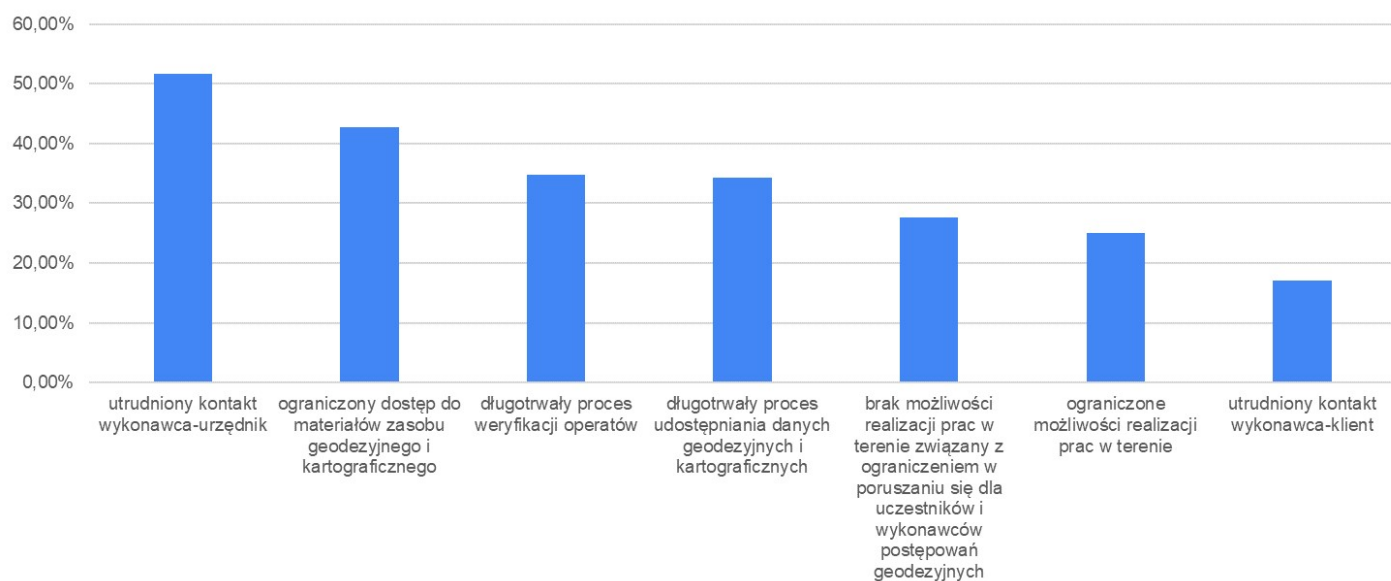




Jakie są Pani/Pana zdaniem największe utrudnienia w prowadzeniu działalności geodezyjnej podczas ograniczeń związanych z pandemią Covid-19?



519 odpowiedzi



Jakie rozwiązania organizacyjne warto wprowadzić w ramach tarczy anty kryzysowej, które mogłyby ograniczyć negatywne skutki gospodarcze w dziedzinie GiK i o które mogły postulować organizacje zawodowe w tym SGP ponad te wprowadzone przez rząd w ostatnim czasie?

Pytanie w formie otwartej zyskało bardzo dużo różnorodnych odpowiedzi, które pogrupowano w poniższe kategorie:

W zakresie **CYFRYZACJI**

- udostępnianie materiałów zasobu drogą elektroniczną
- ośrodki powinny mieć zeskanowane wszystkie operaty techniczne, które są niezbędne przy zgłaszaniu robót geodezyjnych, docelowo każdy ośrodek powinien mieć zeskanowane wszystkie operaty,
- dodatkowe środki finansowe na zeskanowanie zasobu i udostępnienie jego za pomocą e-usług
- środki na realizację obsługi geodetów on-line w powiatach, w których jeszcze nie funkcjonują
- zwiększenie dotacji na wsparcie informatyczne urzędów w celu rozwoju e-usług, modernizację istniejącego systemu pzgik, umożliwiającą pracę zdalną (cyfryzacja urzędów)
- elektroniczna usługa
- wdrażanie procedur organizacyjnych wspomagających zdalną obsługę zgłaszanych prac geodezyjnych [skanery, profesjonalne monitory, serwery, dodatkowe etaty itp.
- całkowite zdigitalizowanie PZGiK oraz "obowiązek" korzystania z e-usług (zgłoszenia prac geodezyjnych)
- forma elektroniczna składania operatów przez wykonawców
- niezależnie od pandemii problemem geodezji jest mnogość oprogramowania i brak zasobu cyfrowego
- niezbędne jest zarezerwowanie środków celowych na tego typu pracę,
- dofinansować samorządy tak, aby umożliwić im jak najszybsze uzupełnienie baz danych BDOT 500, GESUT, EGIB oraz BDSOG, cyfryzować cały państwowy zasób geodezyjny, prowadzić obsługę geodetów i pozostałych klientów w całości elektronicznie.

W zakresie **ORGANIZACJI PRACY URZĘDÓW**

- Otrzymywanie przez Geodetę z Urzędu materiałów po weryfikacji powinno odbywać się przez okienko podawcze, a nie przez pocztę, gdyż trwa to dłużej, a poczta nie szanuje dokumentów szczególnie tych dużych o formacie A 4,
- Skrzynki/skrytki do odbioru uwierzytelnionej dokumentacji, zamiast wysyłać dokumentację pocztą tradycyjną,
- Powrót pracowników do starostw przy jednoczesnym ograniczeniu dostępu petentów z zewnątrz,
- Uruchomienie zamówień publicznych,
- Udostępnić materiały archiwalne zasobu wg bezpiecznych dla urzędników i wykonawców zasad w dobie epidemii,
- Zwiększyć liczbę stanowisk pracy w urzędach i wprowadzić system dwuzmianowy,
- Usprawnić funkcjonowanie urzędów,
- Wprowadzać punkty obsługi dla wykonawców w odpowiedni sposób zabezpieczonych miejscach,
- Wdrożyć prosty i funkcjonalny operat elektroniczny z możliwością podpisywania dokumentów elektronicznych podpisem zaufanym potwierdzonym profilem zaufanym ePUAP,
- kontakt urzędnik-wykonawca poprzez komunikatory,
- możliwość umówionej wizyty w Ośrodku w celu przeglądania materiałów archiwalnych,
- Normalny system pracy, przy zachowaniu najwyższych środków bezpieczeństwa,
- zatrudnić w ośrodkach dokumentacji geodezyjnej i kartograficznej wysoko wykwalifikowanych fachowców (głównie geodetów) odpowiednio wynagradzanych.

W zakresie **PRAC TERENOWYCH I KONTAKTU Z KLIENTEM**

- potrzeba jednoznacznych informacji np. czy można realizować prace geodezyjne z udziałem właścicieli nieruchomości (ustalenie granic, wznowienie znaków, wyznaczenie punktów), i co wykonawca może zrobić gdy właściciele zgłaszają swoją nieobecność i powołują się na rozporządzenie dot. wystąpienia stanu epidemii,
- największym problemem jest ostrożność inwestorów w podejmowaniu decyzji o rozpoczęciu inwestycji,

- nie wprowadzać zakazu przemieszczania się, gdy celem jest stawienie się na gruncie właścicieli nieruchomości,
- strony postępowania rozgraniczeniowego, ustalenia granic, przyjęcia granic itp. powinny być zawiadomione ze zwrotnym poświadczeniem odbioru - listonosz odmawia zbliżania się i przyjmowania podpisów, więc może zapis, że przesyłki ze zwrotnym potwierdzeniem odbioru uważa się za doręczone, jeżeli potwierdzi to listonosz, który wrzuci list do skrzynki / doręczy plik do rąk własnych?

W zakresie **POSTĘPOWAŃ, ZAMOWIEŃ**

- Przedłużenie terminów wykonywania prac na potrzeby JST oraz SP oraz odstąpienie od naliczania kar umownych za nieterminowe wykonanie prac, jeżeli na niedotrzymanie terminu zakończenia prac miały wpływ wprowadzenie ograniczenia przemieszczania i spotykania się obywateli,
- możliwość przedłużenia terminu realizacji prac geodezyjnych, zwłaszcza tych finansowanych ze środków UE,
- dostęp do archiwum ksiąg wieczystych w Sądach Rejonowych dla geodetów.

W zakresie **PROŚB DO GŁÓWNEGO GEODETY KRAJU**

- wprowadzić przepisy (lub wytyczne GGK) dotyczące formy przyjmowania e-operatu, udział GUGiK we wzięciu na siebie kosztów cyfryzacji zasobu, bo powiaty nie mają na to środków - powyższe usprawiło by wykonawcom prace i czas wykonywania prac,
- opracować prawne szczegóły wykonywania operatów w wersji elektronicznej,
- zmiana przepisów w zakresie dokumentów elektronicznych nakładające obowiązki w tym zakresie na obie strony,
- Ustalić konkretne zasady zachowania podczas pracy w terenie, np. podczas ustalania granic, przy podziałach,
- wytyczne dla geodetów, w jaki sposób należy prowadzić rozprawy na gruncie - niestety większość stron w postępowaniu w okresie pandemii nie pojawia się na gruncie, mimo to geodeci prowadzą swoje roboty zawiadamiając na grunt na jedną godzinę kilkanaście osób, wyznaczając terminy na gruncie w okresie, w którym jest zakaz przemieszczania się,
- Szczegółową interpretację, jak geodeci mogą się bronić przed zarzutami o narażanie życia i zdrowia stron postępowania,
- Uproszczenia związane z zawiadomieniami stron oraz procedurami związanymi z okazywaniem granic
- Jasno określone procedury postępowania w sytuacjach kryzysowych zarówno dla administracji jak i wykonawstwa,
- Uproszczenie procedur administracyjnych, przyspieszenie weryfikacji, klauzulowanie materiałów elektronicznych, wykorzystanie w pełni możliwości podpisów kwalifikowanych i e-puap,
- Rozwiązania dotyczące udziału stron w postępowaniu administracyjnym w czasie pandemii,
- Zawieszenie opłat za dokumenty i klauzulowanie (choć za chwilę wprowadzi to od 31.07.2020r nowe Prawo Geodezyjne),
- Wykonane prace w zakresie opracowania map dla celów projektowych bez klauzuli PODGiK podpisane jedynie przez geodetę uprawnionego,
- Zlikwidowanie obowiązku klauzulowania dokumentów dla Zamawiającego,
- Zwolnienie wykonawców geodezyjnych z opłat za uwierzytelnienia na czas pandemii,
- W ramach tarczy antykryzysowej GGK mógłby znieść opłaty za korzystanie z poprawek RTN, RTK,
- W zależności od rodzaju prac geodezyjnych zrezygnowanie z częściowej obecności stron postępowania w terenie,
- Brak ograniczeń w dostępie geodetów do akt KW.

W zakresie **PROŚB DO STRONY RZĄDOWEJ**

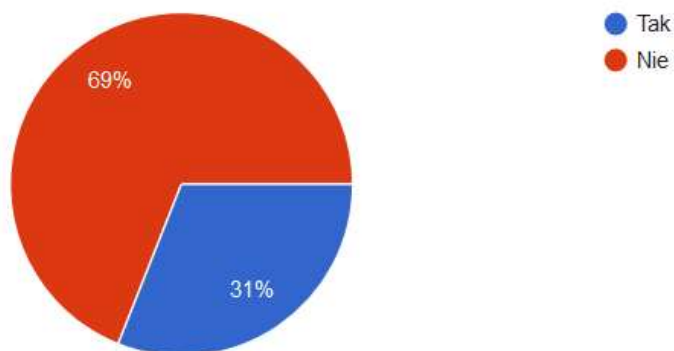
- Objąć Wykonawców geodezyjnych ochroną tarczy antykryzysowej w dłuższej perspektywie czasowej, gdyż negatywne skutki nie objawiają się w sposób natychmiastowy, ze względu na rozciągnięcie wykonania prac w czasie,
- zwrócenie uwagi rządu na kryzys w budownictwie i innych dziedzinach,
- Praca w przestrzeni bez maseczki,
- Wprowadzić możliwość obrotu dokumentów urzędowych drogą elektroniczną w okresie zaniechania przez Poczta Polską dostarczania przesyłek poleconych z podpisem adresata lub za zwrotnym poświadczeniem

odbioru dot. np. postępowań administracyjnych o podział nieruchomości z udzielonego pełnomocnictwa właściciela dla geodety,

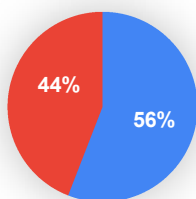
- Przede wszystkim trzeba przywrócić normalną pracę urzędów - nie chodzi o bezpośredni kontakt, ale o normalne wydawanie decyzji, uzgodnień itp... tak, żeby firmy mogły w miarę normalnie realizować zlecenia - w innym wypadku oprócz już mających problemy, turystyce, handlu i kulturze do grupy dołączy budownictwo,
- Wsparcie finansowe dla firm geodezyjnych,
- odroczyć płatności ZUS dla pracowników, przyspieszyć zwrot podatku VAT,
- Wprowadzenie bezpłatnego kwalifikowanego podpisu,
- Przywrócić godziny pracy urzędnikom - uwolnić gospodarkę, nie będzie pracy - nie będzie inwestycji - nie będzie zleceń,
- Zamrożenie podatków na czas objęty pandemią bez wymagań dochodowych, przejęcie przez Państwo opłat stałych (czynsze, opłaty na media, leasingi, itp),
- przywrócić bieg postępowań administracyjnych, przywrócić możliwość spotkań uczestników postępowań administracyjnych.

Czy jesteś członkiem SGP?

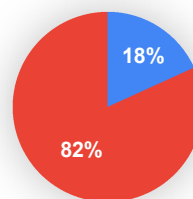
519 odpowiedzi



Wykonawstwo

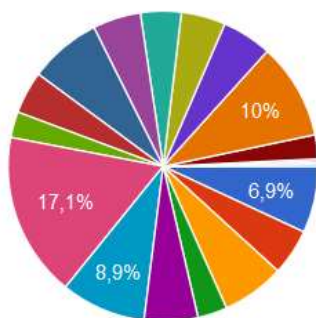


Administracja



W jakim województwie realizujesz swoją pracę?

519 odpowiedzi



- woj. dolnośląskie
- woj. kujawsko-pomorskie
- woj. lubelskie
- woj. lubuskie
- woj. łódzkie
- woj. małopolskie
- woj. mazowieckie
- woj. opolskie
- woj. podkarpackie
- woj. podlaskie
- woj. pomorskie
- woj. śląskie
- woj. świętokrzyskie
- woj. warmińsko-mazurskie
- woj. wielkopolskie
- woj. zachodniopomorskie
- Cała Polska